

# THÈME 1 – LES MÉTROPOLES ET LEURS HABITANTS

## Chapitre 1 – Habiter une métropole

### Je découvre

- Au CM1 et CM2, tu as appris quelles étaient les fonctions de la ville : travailler, se loger, etc et comment on se déplace dans la ville.  
- En 6<sup>e</sup>, tu vas voir que les êtres humains vivent dans des métropoles.

### Je me pose des questions

- Qu'est-ce qu'une métropole ?
- Qui habite dans une métropole ?
- Comment vit-on dans une métropole ?

### J'apprends

- J'apprends à utiliser du lexique spécifique (définitions)
- J'apprends à utiliser des connaissances pour expliquer un document

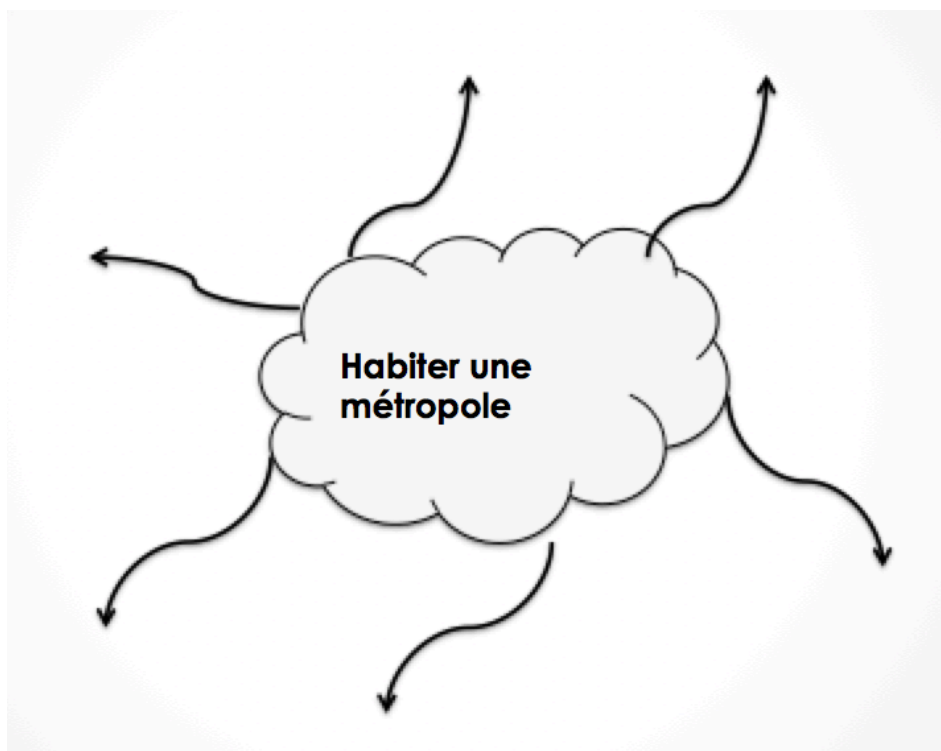
### J'apprends à faire

- Se repérer dans l'espace
- Comprendre un document
- S'exprimer à l'oral ou à l'écrit
- Coopérer avec un camarade

⇒ **Introduction : je comprends et j'analyse le titre du chapitre**

### **Doc.1. Les grandes métropoles en 1960 et en 2015**

1. Quelle est l'évolution du monde urbain entre 1960 et 2015 ?
2. Selon vous, qui habite en ville et pour quoi faire ? Complétez la carte mentale pour répondre.

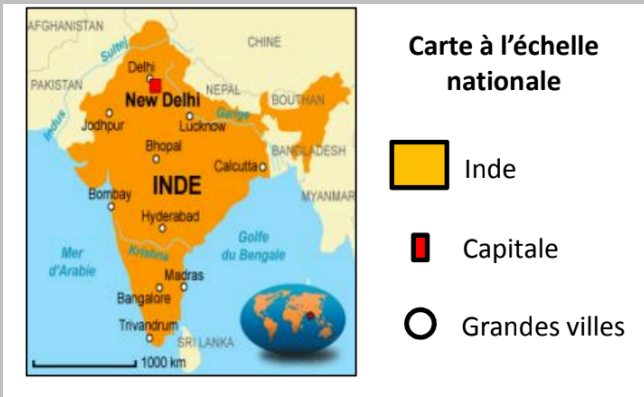


## 1. Qu'est-ce qu'une métropole : les exemples de Paris et Mumbai

Mumbai : métropole d'un pays émergent : l'Inde

Paris : métropole d'un pays développé : la France

Doc.1. Carte de l'Inde



Doc.2. Mumbai, une ville clef pour l'Inde

[La ville a connu une croissance impressionnante, de 5 millions d'habitants en 1970 à 22 M en 2011.] La plus vieille bourse du pays, les banques les plus importantes, les chefs d'entreprise les plus riches, les plus belles vedettes de cinéma, tous cohabitent dans cette ville qui fournit à l'État plus du tiers de son budget. Capitale commerciale du pays, elle représente 25% de l'activité industrielle indienne, 40% du commerce maritime et 70% des transactions financières du pays.

- Der Spiegel, 26 Février 2007.

Doc.1. Le palais de l'Élysée à Paris



Doc.2. Paris, une capitale de classe mondiale

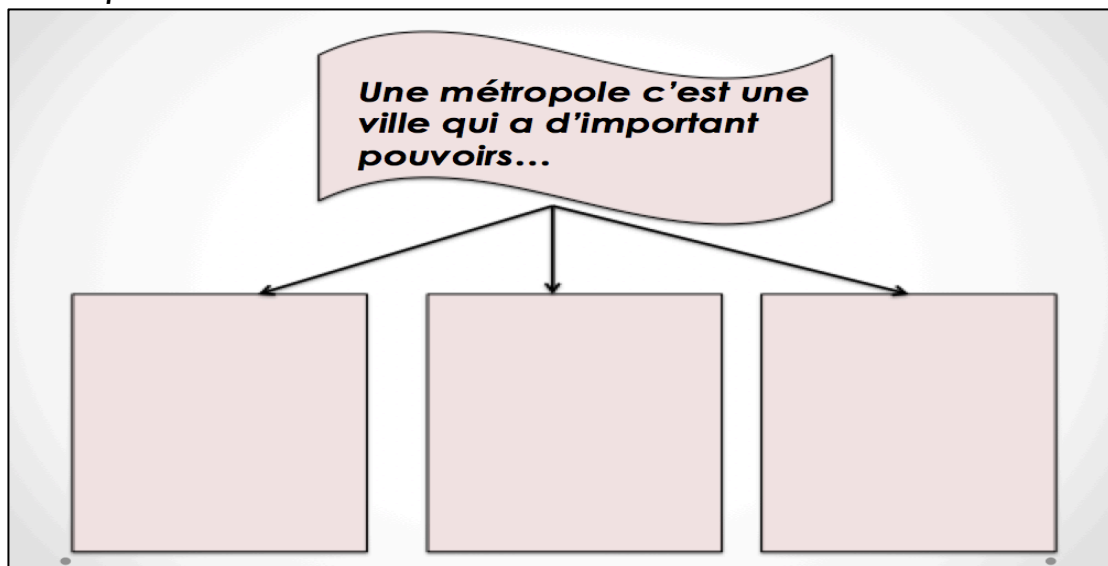
Paris est la capitale économique et financière de la France avec sa Bourse d'importance mondiale et 30% de toutes les richesses produites en France. La ville reçoit la majorité des investissements étrangers en France et on y retrouve de nombreux bureaux des grandes entreprises françaises ou mondiales. Grâce à ses aéroports, l'accès à la capitale est favorisé pour les touristes attirés par ses festivals, ses congrès, ses expositions, mais aussi son patrimoine et ses grands noms du luxe (Channel...).

- D'après V.Adoumié, Géographie de la France, 2011.

- Je complète le tableau à l'aide des documents

	OUI	NON
Une métropole est forcément est la capitale de son pays		
Une métropole détient d'importants pouvoirs économiques ou financiers		
Une métropole détient d'importantes places culturelles		
Une métropole est toujours située sur le littoral		
Une métropole est un centre politique pour le pays		

- Je complète le schéma à l'aide du tableau ci-dessous



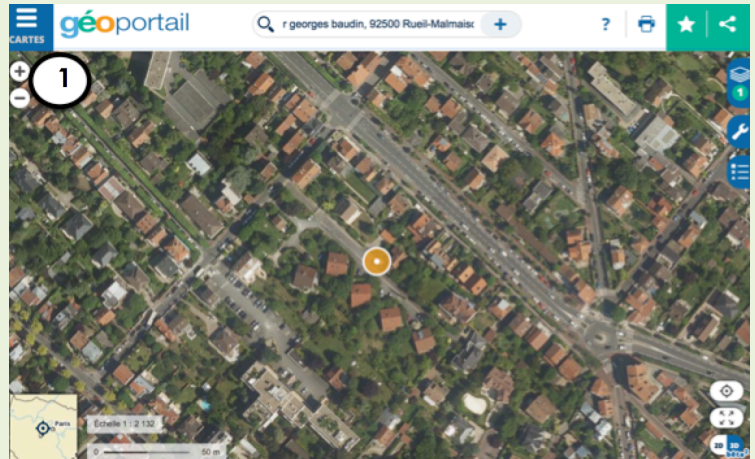
## 2. Habiter une métropole : Paris et Mumbai

### 2.1. Habiter Paris : le cas de Arthur

Doc 1 : Arthur, 31 ans, habitant Rueil-Malmaison.

« Je travaille dans une entreprise d'informatique anglaise située dans le VIII<sup>e</sup> arrondissement. Je termine à peu près autour de 18h30-19h00 le soir. Parfois je prends ma voiture et j'en ai environ pour 30-40 minutes ou alors c'est le RER jusqu' à la Gare de la Défense, le bus et de la marche. La durée est quasi la même, donc ça dépend du temps. Je me suis installé dans la banlieue proche pour avoir une petite maison et un jardin avec mon amie qui travaille à La défense. Au départ, nous voulions vivre à Paris mais les loyers étaient trop élevés et nous ne voulions plus vivre dans des petits logements collectifs avec le bruit et la gêne des voisins ».

- Témoignage Recueilli par votre professeur en 2018.



Doc.2. Vue de la rue Georges Baudin où réside Arthur (Géoportail)



Doc.3. Le quartier de La Défense

Il est situé sur l'axe historique, dans le prolongement des Champs Élysée. La Défense est un quartier d'affaires situé dans la Métropole du Grand Paris en Île-de-France, le premier en Europe par l'étendue de son parc de bureaux. Qu'il s'agisse de tourisme d'affaires ou d'agrément, les visiteurs peuvent profiter de nombreuses activités dans ce lieu piétonnier qui prolonge l'axe historique parisien. Avec ses nombreux hôtels, restaurants et ses 250 boutiques.

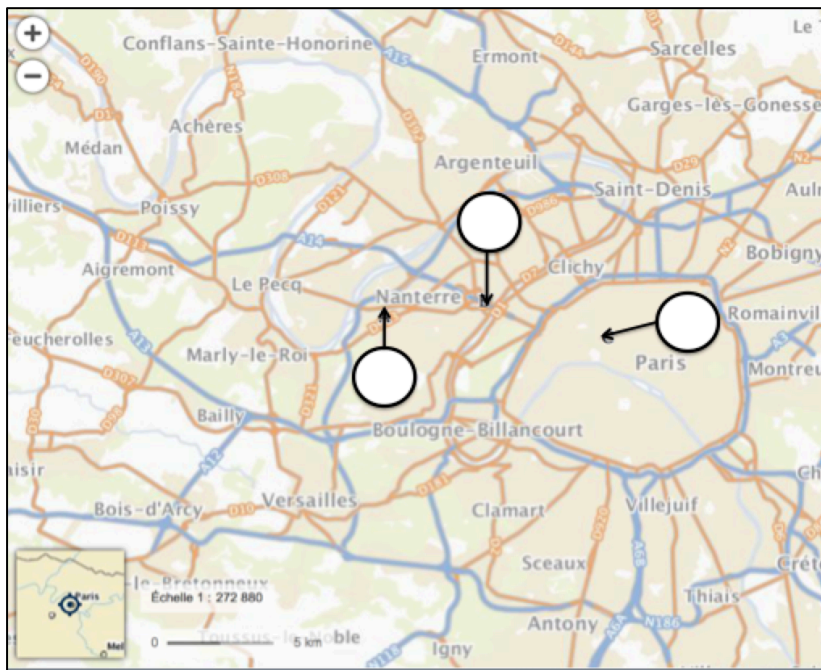


Doc.4 Le VIII<sup>e</sup> arrondissement

Point de convergence du luxe, de l'art, de la culture, de la gastronomie, du show-business, du tourisme et du pouvoir, le quartier symbolisé par les Champs-Élysées reste l'un des plus prestigieux de la capitale. Palais de l'Élysée, arc de triomphe de l'Étoile, Obélisque de la place Concorde, Grand Palais, Théâtre Marigny, hôtels particuliers...

- <http://www.lefigaro.fr/sortir-paris/2011/11/22/03013-20111122ARTFIG00614-le-viii-e-arrondissement-paris-en-son-palais.php>





- Je complète le plan de Paris avec les numéros correspondant aux lieux fréquentés par Arthur.

- Je complète le tableau avec les mots-clés : ATTENTION certains peuvent servir plusieurs fois.

	OÙ ?	Quels paysages ?	Qui et pour quoi faire ?
	Centre ou périphérie de Paris	Gratte-ciels, pavillons, lieux culturels (musées, théâtres, etc.), monuments historiques, sièges sociaux d'entreprises, commerces, gratte-ciels, quartier des affaires, jardins, bâtiments du XVIII <sup>e</sup> siècle	Touristes, migrants pendulaires, résidents, usagers occasionnels, population aisée, classe moyenne, ménages modestes, travailler, visiter, se loger, faire des achats
Rueil-Malmaison			
La Défense			
Le VIII <sup>e</sup> arrondissement			

## 2.1. Habiter Mumbai: le cas de Tarun

### Doc 1 : Tarun, habitant Bombay.

19h30 quartier de Nariman Point. Tarun rentre chez lui, dans le quartier de Malad, 35km plus au nord. En général, c'est son chauffeur, payé 100 euros par mois, qui conduit, mais il est indisponible aujourd'hui. Quand Tarun passe la grille de sa résidence gardée par des employés en uniforme, il est 22 heures. Dans son appartement de 3 pièces, ses deux enfants sont déjà couchés. Du balcon on aperçoit le centre commercial où il se rend souvent, le plus étendu de Bombay avec ses restaurants et ses boutiques d'habillement où ont débarqué les marques de l'Occident. Le dimanche, c'est bondé.

- Der Spiegel (journal allemand), 26 Février 2007.



### Doc 2 : Vue du bureau de Tarun

Nariman Point, quartier des affaires de Mumbai, concentre les activités économiques et financières entreprises..).

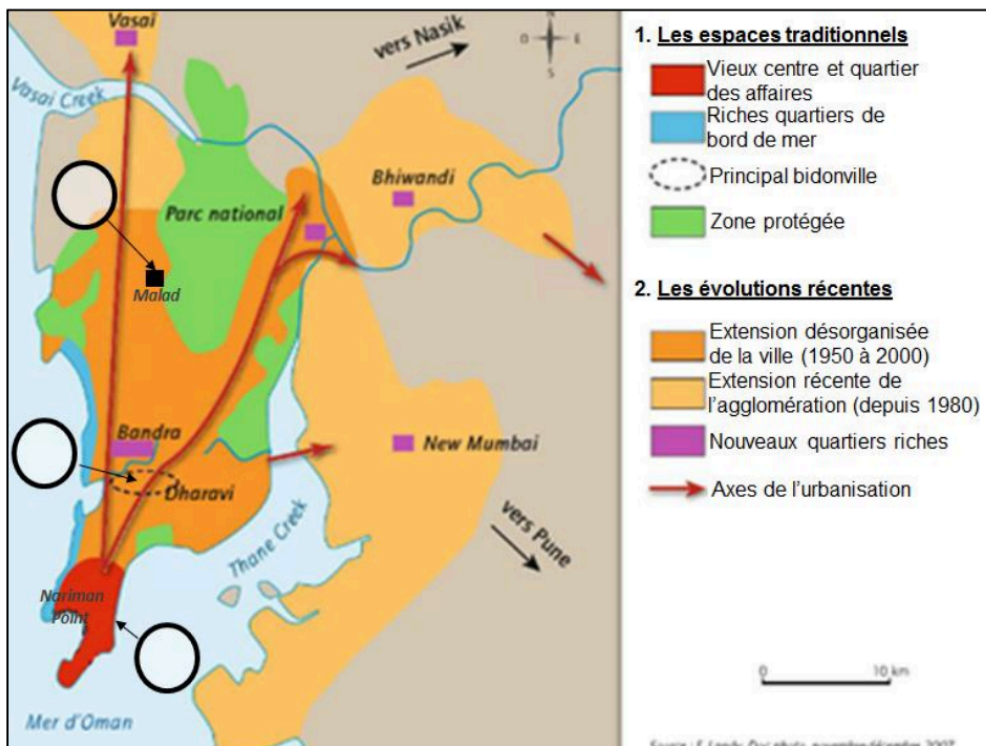
### Doc.3. Résidence de Tarun à Malad

Tarun réside dans un grand complexe résidentiel sécurisé de luxe.



### Doc 4 : Bidonville de Dharavi

Avec plus d'un million d'habitants, Dharavi est l'un des plus grands bidonvilles d'Asie. Les habitations sont construites sans autorisation et en matériaux de récupération (bidons, tôles, cartons...). Les populations y sont très pauvres.

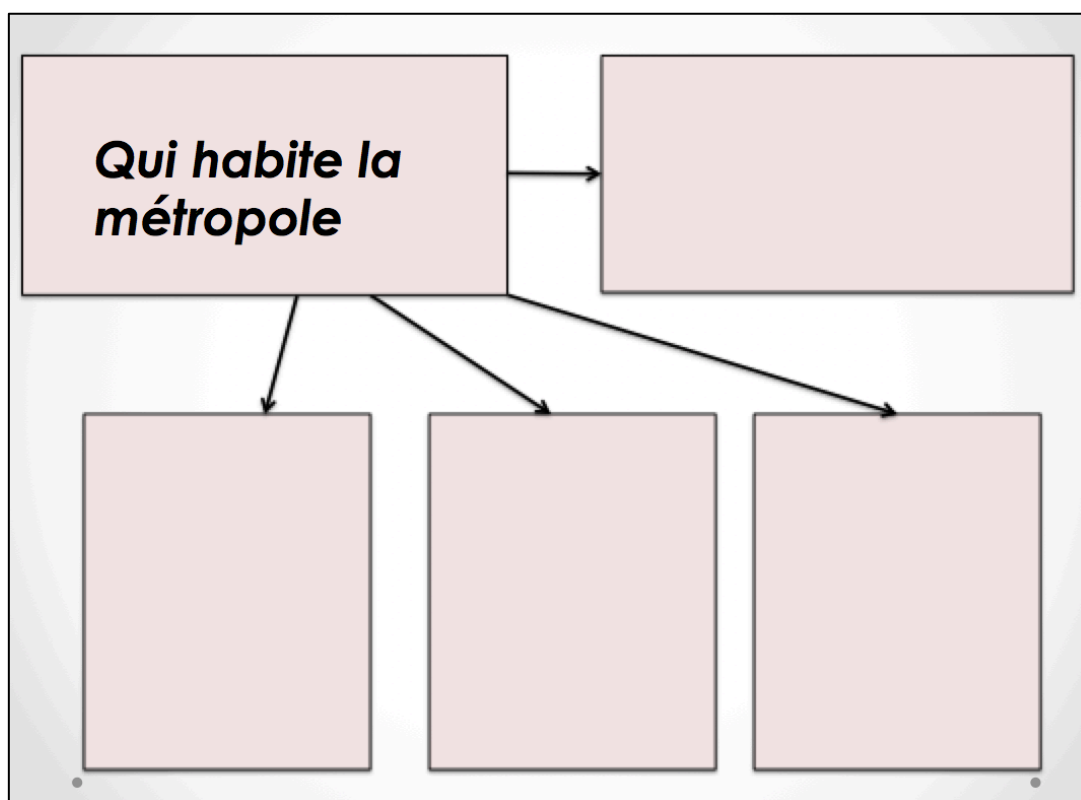


• Je complète le plan de Paris avec les numéros correspondant aux lieux fréquentés par Tarun.

- Je complète le tableau avec les mots-clés : **ATTENTION** certains peuvent servir plusieurs fois.

	Quels paysages ?	Qui et pour quoi faire ?
	<i>bidonvilles, lieux culturels (musées, théâtres, etc.), bureaux de grandes entreprises, commerces, buildings (tours de bureaux), monuments historiques, gratte-ciels, logements collectifs de luxe, centre commerciaux.</i>	<i>Touristes, résidents, population aisée, pauvres, travailler, visiter, Se loger, faire des achats, usagers occasionnels.</i>
<b>Nariman Point</b>		
<b>Malad</b>		
<b>Dharavi</b>		

### Synthèse :





### 3. Les défis de la croissance urbaine

#### 3.1. À Paris et à Mumbai


##### Mumbai

###### Doc 1 : Les problèmes d'une ville d'un pays pauvre

À Bombay, l'eau n'est disponible au robinet que 5h par jour et, l'été, de nombreux quartiers subissent quotidiennement 4h de coupures d'électricité. La capitale économique indienne continue d'héberger 6 millions d'habitants dans des bidonvilles. Le résultat d'une absence totale de planification (gestion) urbaine, d'autant plus gênante que la métropole attire chaque jour de nouveaux migrants venus des quatre coins du pays.

- P.Prakash, « Bombay flambe », *Libération*, 18/05/2005

###### Doc 2 : Des embouteillages et des transports en commun surchargés.



###### Doc 3 : Dharavi, entre pollution et projets



Mumbai est l'une des villes les plus polluées du monde (air et eau) car 80% des eaux usées s'écoulent dans les cours d'eau. De plus, les autorités ont prévu de raser ce bidonville pour y construire un ensemble de gratte-ciel de bureaux et d'appartements sans prévoir le relogement de tous les habitants.

Photographies de A.Buu, publiées dans l'article de V.Jolly, « Bombay métropolis infernale », *Le Figaro*, 17/01°2014

##### Paris

###### Doc.1. Deux types de logements à Paris

- Le Monde, 06/09/2013



- Le Monde, 23/05/2012



A Neuilly-sur-Seine (92), habitent de nombreuses fortunes françaises. A 800m de là, toujours à Neuilly, on retrouve 148 logements en très mauvais état. Les « riches » et « pauvres » vivent à côté, mais ils sont séparés.

###### Doc 2 : Un réseau de transport en travaux.

Ces chantiers s'insèrent dans le programme de modernisation du réseau ferroviaire d'Île-de-France, l'un des plus sollicités du monde. L'usure des voies ferrées résulte de l'action des éléments naturels (pluie, neige, ensoleillement) et de l'intensité des circulations. [...] Les travaux prévus amélioreront la fiabilité des installations et votre confort [...]. Le nombre d'incidents dus à l'infrastructure sera de ce fait limité

- Extrait du calendrier des travaux 2016 sur la ligne A du RER, publié sur [www.transilien.com](http://www.transilien.com).

###### Doc 3 : Des efforts à poursuivre.

La fermeture des voies sur berge [aux véhicules] fait débat à Paris. Selon Anne Hidalgo, la maire de Paris, cette décision permettrait d'améliorer la qualité de l'air de la capitale. [...] Si la qualité de l'air de fond s'est améliorée dans la région capitale, les progrès demeurent insuffisants.

- P.DESAVIE, « En IDF, la qualité de l'air reste inquiétante », *L'Usine nouvelle*, 24/08/2016

- Je complète le tableau à l'aide des documents

	Tarun à Mumbai	Ludovic à Paris
Doc.1.		
Doc.2.		
Doc.3.		

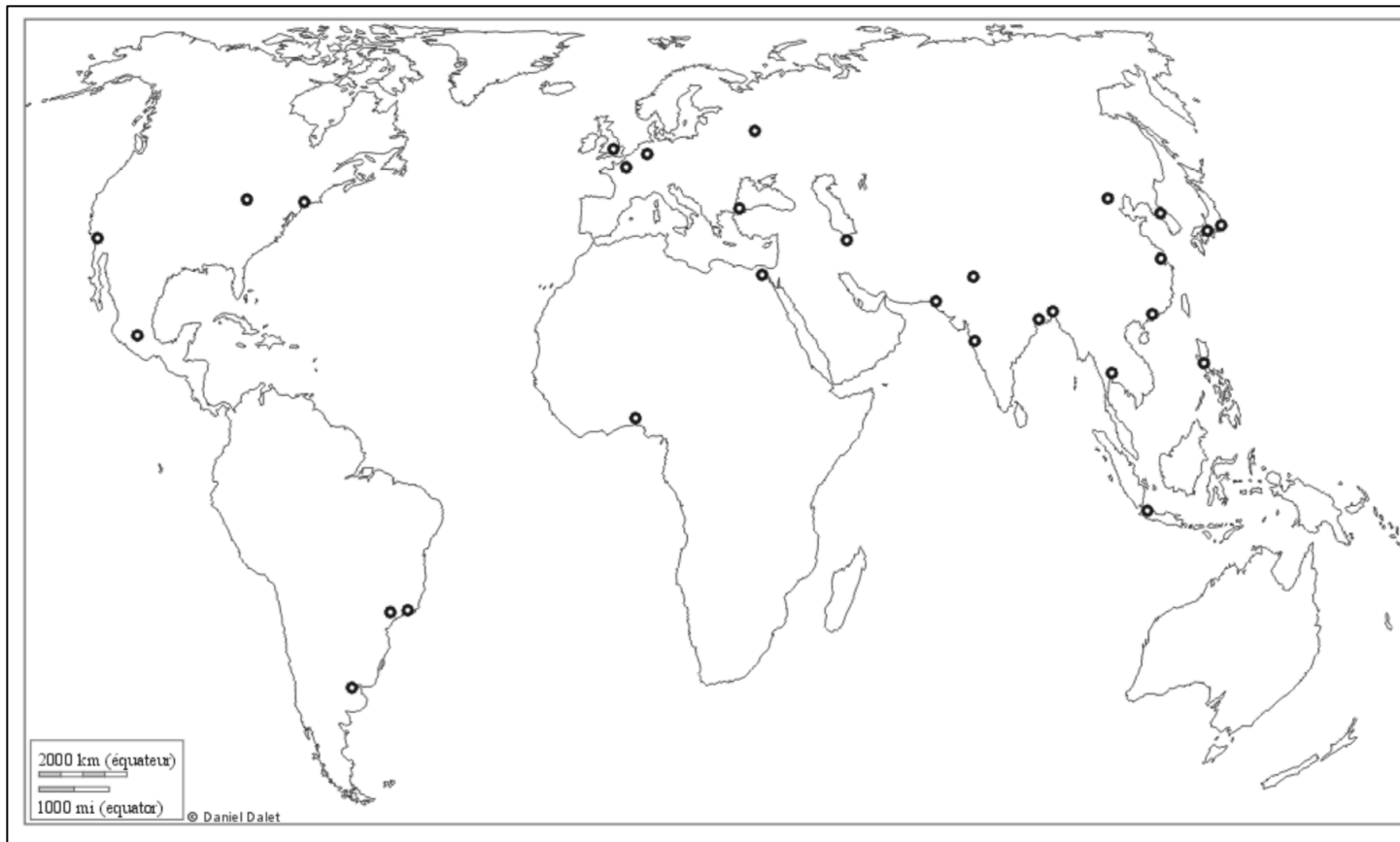
### 3.2. Et ailleurs dans le monde

- Je complète le tableau à l'aide des documents

<p align="center"><b><u>L'urbanisation dans le monde</u></b></p> <p align="center">Doc.1. Carte du taux d'urbanisation mondial en 2014 (source : ONU)            Doc.2. Extrait de l'émission « Le dessous des cartes, les villes de demain » (09/2014, 1'54-3'40) : <a href="https://docs.google.com/file/d/1RKQ6mmaPRH1F4pe_PWYnpINak9UTWHi4/view">https://docs.google.com/file/d/1RKQ6mmaPRH1F4pe_PWYnpINak9UTWHi4/view</a>            Doc.3. Carte du développement dans le monde (PNUD)</p>	
Les continents les plus urbanisés (avec le pourcentage)	
Aujourd'hui	En 2050
Les continents où se situent Les mégacités (mégapoles : ville de + de 10 millions d'habitants)	
Aujourd'hui	En 2050
Niveau de développement des régions concernées	



- Je complète ma carte des 10 plus grandes villes du monde



- |    |    |
|----|----|
| 1. | 6. |
| 2. | 7. |
| 3. | 8. |
| 4. | 9. |
| 5. | 10 |

⇒ Comment habiter la métropole du XXI<sup>e</sup> siècle ?

- Je vérifie que je sais et que je sais faire.
- Je coche les cases à droite du tableau quand je suis sûr(e) de maîtriser les nouveaux savoirs et savoir-faire.

Je sais / j'ai des connaissances spécifiques		
Je connais les caractéristiques d'une métropole de <b>pays développé</b> et de <b>pays émergent</b>	<pre> graph TD     A[Les métropoles] -- et --&gt; B[Leurs habitants]     A --&gt; C[Elles offrent de nombreuses activités économiques et culturelles]     A --&gt; D[Elles présentent différents paysages urbains : centre-ville, banlieue, bidonville]     A --&gt; E[Elles concentrent de nombreux habitants]     A --&gt; F[Elles affrontent des problèmes : pollution, embouteillages, insécurité]     B --&gt; G[Ils sont différents : résidents, touristes]     B --&gt; H[Ils sont de richesse inégale : classe aisée, moyenne, pauvre]     B --&gt; I[Ils ont de multiples activités : travail, loisirs]     B --&gt; J[Ils agissent sur les métropoles : demande d'équipements, préservation de la nature]           </pre>	
Je connais les définitions du chapitre en utilisant le lexique spécifique	Urbain/ Métropole/ Bidonville / Croissance urbaine / Centre des affaires (CBD) / pavillons / Taux d'urbanisation / croissance urbaine/ mégapole/ pays développé/ pays en développement/ pays émergent/ migrants pendulaires.	
Je sais faire / j'ai des compétences spécifiques		
Me repérer sur une carte	<b>Situer Paris, Mumbai,</b>  <b><u>Je sais situer les dix plus grandes métropoles mondiales</u></b>	
Comprendre et exploiter un document	<b>Décrire</b> ce que je vois ou ce que je lis. <b>Classer</b> les informations selon des catégories ou des thèmes. <b>Expliquer</b> le document à l'aide de mes connaissances.  ⇒ <b>Je dois être capable de lire n'importe quel document.</b>	
Rédiger des phrases complètes	Rédiger une phrase correcte (Sujet, verbe, complément). Mobiliser le lexique spécifique dans ses réponses.	